

วัตถุประสงค์

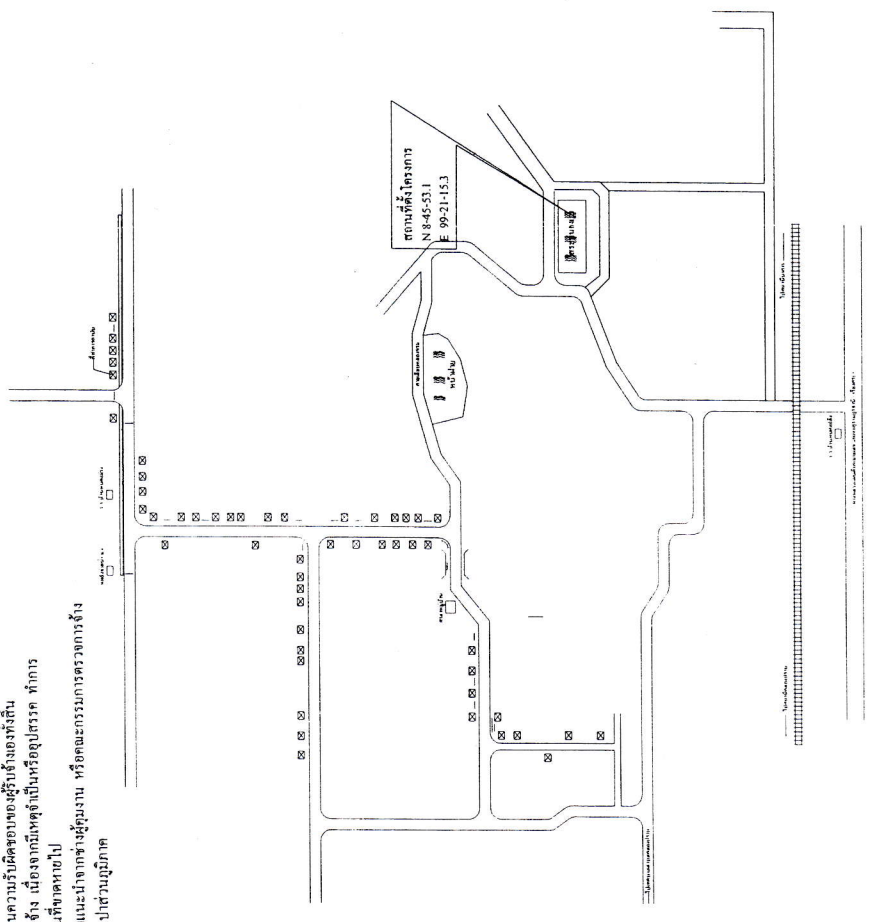
- 1. ทหารชุดออกตระเวน หนองสาหร่าย หมู่ที่ 4 ตำบลหนองม่วง
- 2. สภ.เขตเมืองจันทร์ หนองบัวลำภู 4 ค.ต.กองปราบฯ 6. ก.ก.กองปราบฯ 9 สุราษฎร์ธานี
- 3. มท.1ระยอง ค.ต.กองตำรวจเป็นเงิน 1,230,000. บาท (หนึ่งแสนสองหมื่นสามพันบาทถ้วน)
- 4. ปริมาณดินชุด ไม่น้อยกว่า 17,881.46.ลบ.ม.
- 5. ขนาดพื้นที่ดินที่ขอเช่า ไม่น้อยกว่า 13,000.ลบ.ม. ส่วนรวมหรือรวมพื้นที่ 10 ไร่ ระยะทางประมาณ 1.10 กิโลเมตร
- 6. ส่วนบริเวณที่ดินที่ขอเช่า ให้ปรับพื้นที่บริเวณของพระบาทสมเด็จพระเจ้าอยู่หัว
- 7. ตามแบบของราชการ เทศบาลตำบลสองพี่น้อง

รายละเอียดประกอบแบบ

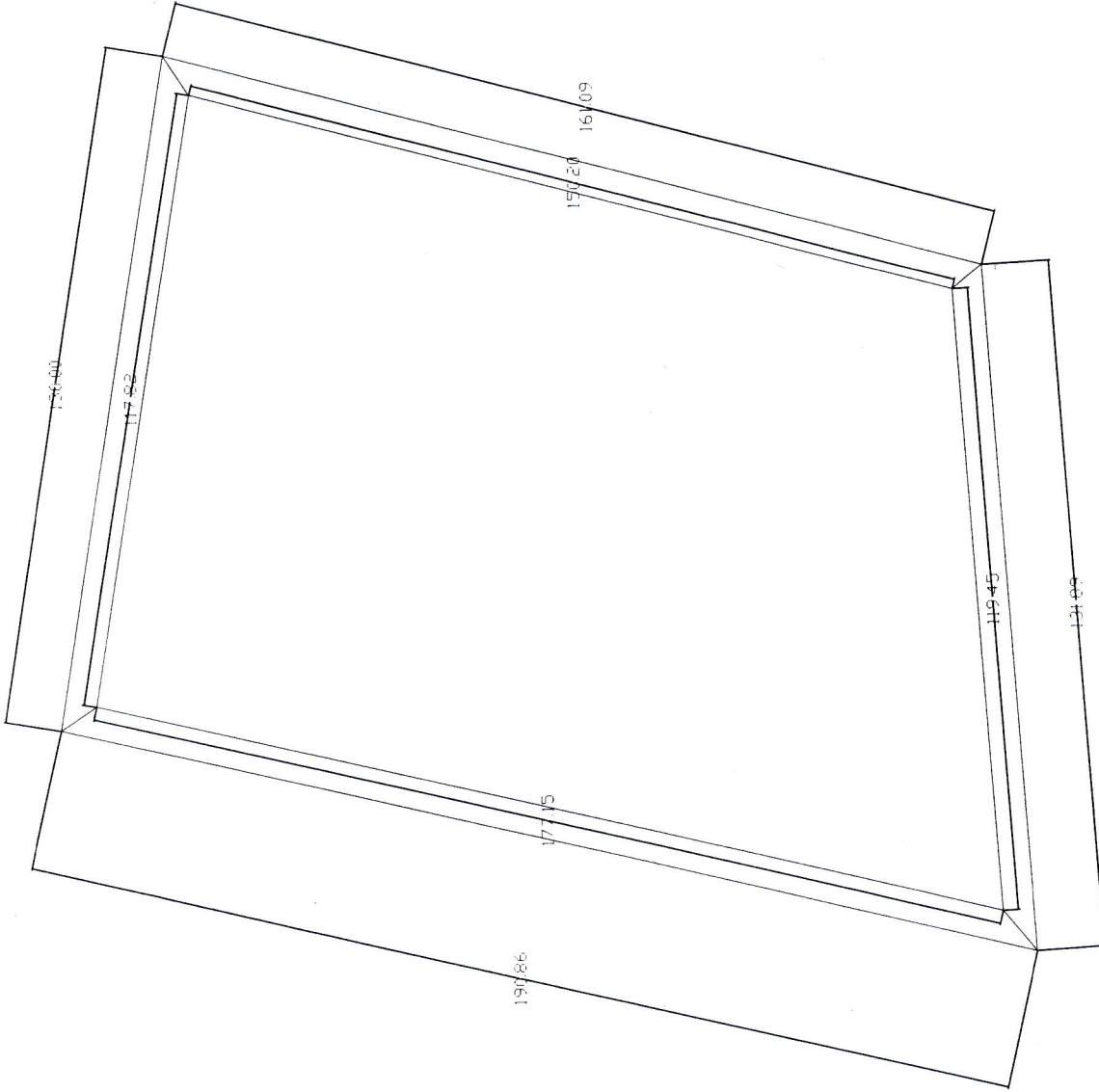
- จุดต่ออิงแบบของพระบาทสมเด็จพระเจ้าอยู่หัว หรือคณะกรรมการตรวจการจ้างและดำเนินการก่อสร้าง
- ให้น้ำดื่มเป็นการก่อสร้างได้จุดของช่างควบคุมงานหรือคณะกรรมการตรวจการจ้างอนุญาต
- วัสดุต่างๆที่ขุดของโครงการก่อสร้าง ให้ผู้รับจ้างเข้าไปเก็บเอง ณ จุดที่ผู้รับจ้างกำหนดให้
- ความเสียหายใดๆที่เกิดขึ้นและดำเนินการก่อสร้างให้เป็นความรับผิดชอบของผู้รับจ้าง
- กรณีมีสิ่งกีดขวางไม่สามารถดำเนินการก่อสร้างได้ เช่น ไฟฟ้า ท่อประปา สายโทรศัพท์ ผู้รับจ้างต้องดำเนินการแก้ไขออก โดยค่าใช้จ่ายในการดำเนินการเป็นความรับผิดชอบของผู้รับจ้างทั้งสิ้น
- กรณีที่ผู้รับจ้างดำเนินการก่อสร้างไม่ตรงตามเบื้องต้นที่ขุดจ้าง เมื่อเจามีเหตุจำเป็นหรืออุปสรรค ที่การก่อสร้างไม่ได้ ผู้รับจ้างยินยอมให้ผู้รับจ้างปฏิบัติตามส่วนของงานที่ขาดหายไป
- กรณีที่แบบก่อสร้างและรายการประกอบแบบเดิมแก้ไขให้ฟังกันและนำจากช่างผู้คุมงาน หรือคณะกรรมการตรวจการจ้าง
- การเดินท่อ ต่อเชื่อมประปาตามท่อให้เข้าไปตามมาตรฐานการประปาส่วนภูมิภาค








เทศบาลตำบลสองพี่น้อง อำเภอบ้านนาสาร จังหวัดสุราษฎร์ธานี	
ชื่องาน โครงการขุดลอกปรับปรุงสระน้ำหนองกา บ้านหนองม่วง หมู่ที่ 4 ตำบลสองพี่น้อง อ.บ้านนาสาร จ.สุราษฎร์ธานี	รหัสแบบ 2563
แบบแสดง	แบบผังบริเวณ
วัน เดือน ปี	แผนที่ จำนวนแผ่น
	I 6
เขียนแบบ	นายชัยวัฒน์ บุญช่วย ผู้ช่วยนายช่างโยธา
ออกแบบ สำรวจ	นายชัยวัฒน์ บุญช่วย ผู้ช่วยนายช่างโยธา
ตรวจ	(นายสุรสิทธิ์ พ่วงฟู) ผู้อำนวยการกองช่าง
เห็นชอบ	นายชนนภัทร ศรีทัศน์ ปลัดเทศบาลตำบลสองพี่น้อง
อนุมัติ	นายสุวิภา สัจจิตติเกียรติ นายกเทศมนตรีตำบลสองพี่น้อง

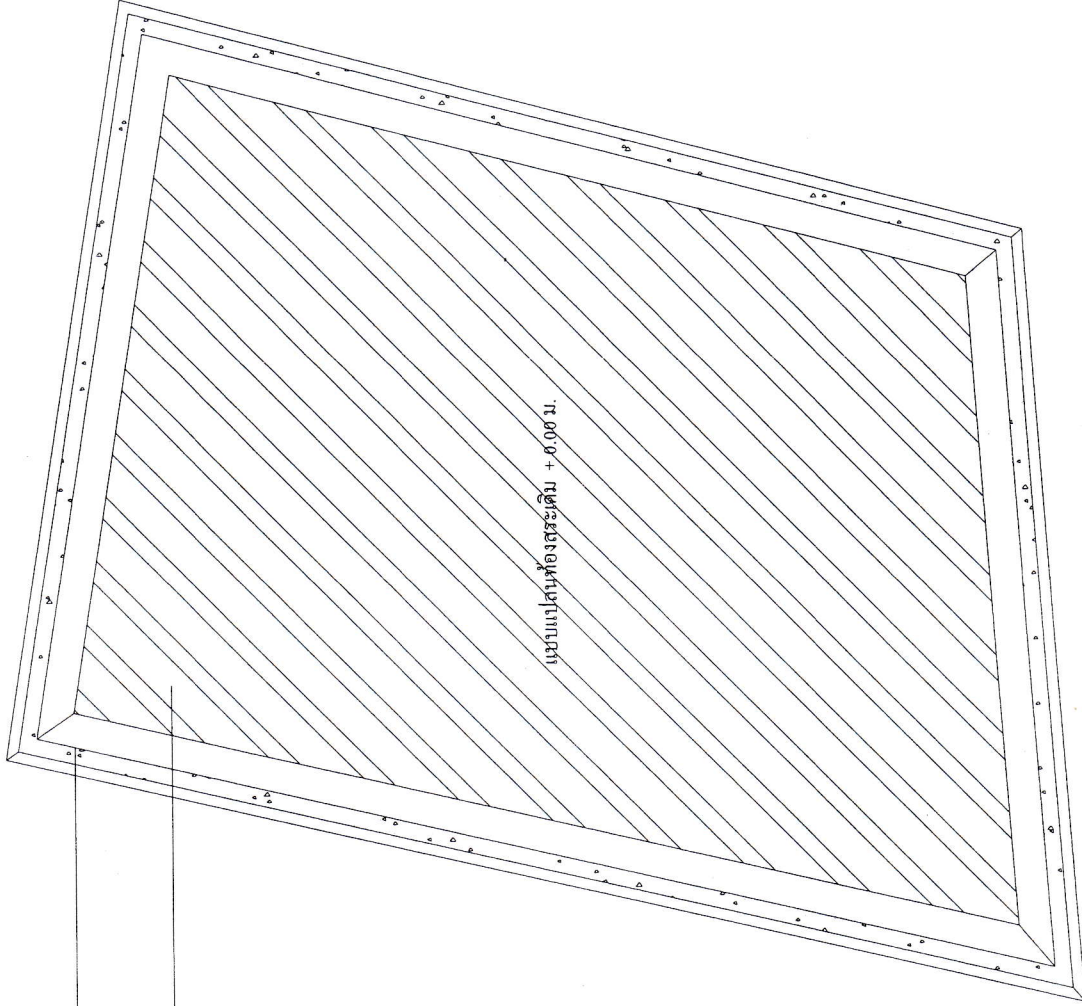


แผนที่ผังแปลนที่ตั้งโครงการ
วันที่ 10/11/2563



แบบแปลนสระเดิม


	
เทศบาลตำบลคลองปราม อำเภอบ้านนาสาร จังหวัดสุราษฎร์ธานี	
ชื่องาน โครงการขุดลอกปรับปรุงสระน้ำหนองตา บ้านหนองม่วง หมู่ที่ 4 ตำบลคลองปราม อ.บ้านนาสาร จ.สุราษฎร์ธานี	
แบบแสดง	รหัสแบบ 2563
แบบแปลนเดิม	
วัน เดือน ปี	แผนที่ จำนวนแผ่น
	2 6
เขียนแบบ	 นายชัชววัฒน์ บุญช่วย ผู้ช่วยนายช่างโยธา
ออกแบบ สำรวจ	 นายชัชววัฒน์ บุญช่วย ผู้ช่วยนายช่างโยธา
ตรวจ	 (นายสุรสิทธิ์ พวงฟู) ผู้อำนวยการกองช่าง
เห็นชอบ	นายธเนศภัทร ศรีวิเศษ ปลัดเทศบาลตำบลคลองปราม
อนุมัติ	 นายสุภกฤษณ์ สวัสดิ์เสถียร นายกเทศมนตรีตำบลคลองปราม



ขอบสระ + 3.00 ม.

แนวแปลนห้องสระเดิม + 0.00 ม.

แนวแปลนห้องสระเดิม + 0.00 ม.



เทศบาลตำบลคลองปราย
อำเภอบ้านนาสาร จังหวัดสุราษฎร์ธานี

ชื่องาน โครงการขุดลอกปรับปรุงสระน้ำหนองกา
บ้านหนองม่วง หมู่ที่ 4
ตำบลคลองปราย อ.บ้านนาสาร จ.สุราษฎร์ธานี

แบบแสดง
แบบแปลนเดิม
รหัสแบบ 2563

วัน เดือน ปี
3 3 6

เขียนแบบ
นายชัชวรัตน์ บุญช่วย
ผู้ช่วยนายช่างโยธา

ออกแบบ
นายชัชวรัตน์ บุญช่วย
ผู้ช่วยนายช่างโยธา

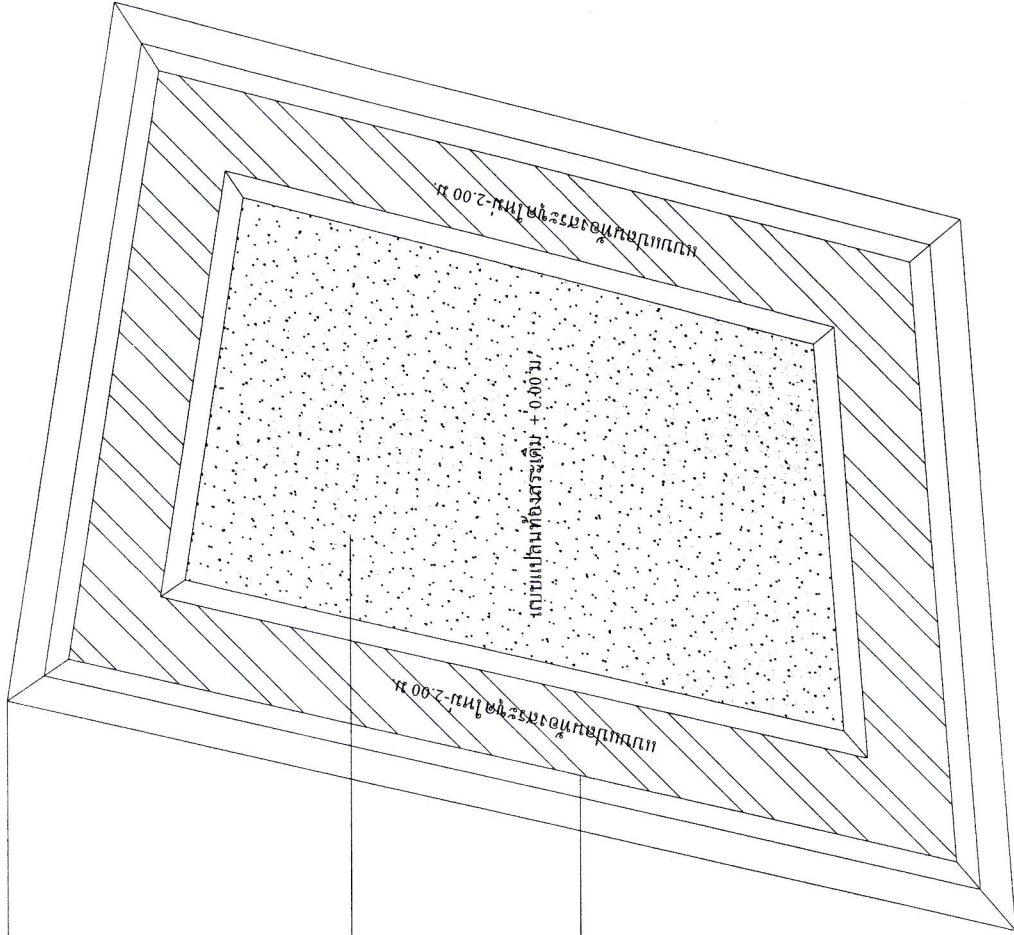
ตรวจ
(นายสุรสิทธิ์ พ่วงฟู)
ผู้อำนวยการกองช่าง

เห็นชอบ
นายชนกภัทร ศรีทัศน์
ปลัดเทศบาลตำบลคลองปราย

อนุมัติ
นายสุกัญญา สุจิตต์เดียง
นายกเทศมนตรีตำบลคลองปราย

แบบแปลนสระเดิม


SCALE 1:100



ขอบสระ

แบบแปลนท้องสระเดิม + 0.00 ม.

แบบแปลนท้องสระสูงใหม่-2.00 ม.



เทศบาลตำบลคลองปราบ
อำเภอบ้านนาสาร จังหวัดสุราษฎร์ธานี

ชื่องาน โครงการขุดลอกปรับปรุงสระน้ำหนองคา
บ้านหนองม่วง หมู่ที่ 4
ต.คลองปราบ อ.บ้านนาสาร จ.สุราษฎร์ธานี

แบบแสดง
แบบแปลนชุดใหม่
รหัสแบบ
2563

วัน เดือน ปี
วันที่ 4
จำนวนแผ่น
6

เขียนแบบ
นายชัยวัฒน์ บุญช่วย
ผู้ช่วยนายช่างโยธา

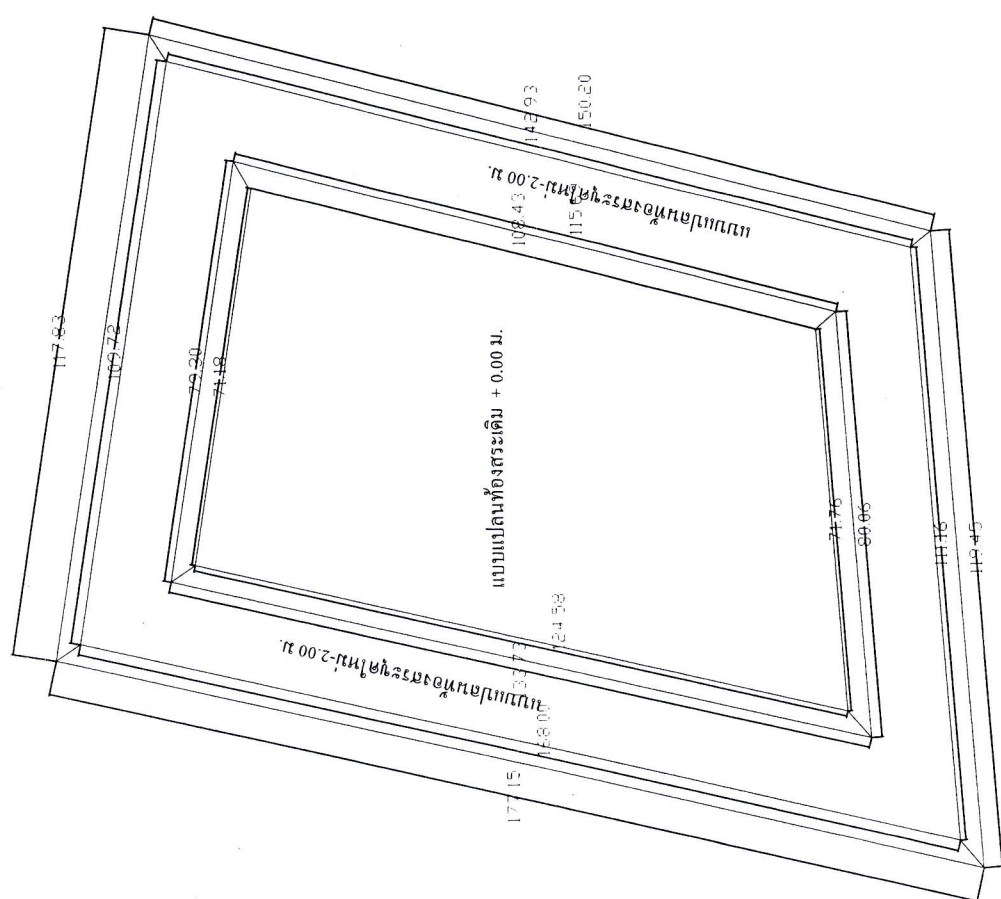
ออกแบบ
นายชัยวัฒน์ บุญช่วย
ผู้ช่วยนายช่างโยธา

ตรวจ
(นายสุรสิทธิ์ พวงฟู)
ผู้อำนวยการกองช่าง


เห็นชอบ
นายธนภัทร ศรีทัศน์
ปลัดเทศบาลตำบลคลองปราบ

อนุมัติ
นายสุกิจใจฟ้า สติโกเสถียร
นายกเทศมนตรีตำบลคลองปราบ

แบบแปลนสระชุดใหม่
NO. 11.3.3.01



แบบแปลนสระชุดใหม่
NOI 03.002

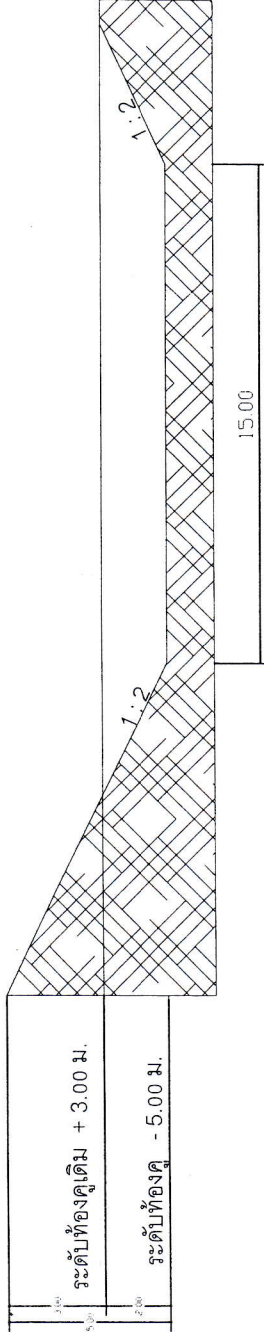
	
เทศบาลตำบลคลองพร้าว อำเภอบ้านนาสาร จังหวัดสุราษฎร์ธานี	
ชื่องาน โครงการชุดลอกปรับปรุงสระน้ำหนองตา บ้านหนองม่วง หมู่ที่ 4 คลองพร้าว อ.บ้านนาสาร จ.สุราษฎร์ธานี	
แบบแสดง	แบบแปลนชุดใหม่
รหัสแบบ	2563
วัน เดือน ปี	วันที่ 5
จำนวนแผ่น	6
เขียนแบบ	นายชัชวรัตน์ บุญช่วย ผู้ช่วยนายช่างโยธา
ออกแบบ สำรวจ	นายชัชวรัตน์ บุญช่วย ผู้ช่วยนายช่างโยธา
ตรวจ	(นายสุรสิทธิ์ พ่วงฟู) ผู้อำนวยการกองช่าง
เห็นชอบ	นายธนาภัทร ตริทัศน์ ปลัดเทศบาลตำบลคลองพร้าว
อนุมัติ	นายสุกิจจา ศรีอุดมดี นายกเทศมนตรีตำบลคลองพร้าว



ระดับคันดิน + 0.00 ม.

ระดับท้องคูเดิม + 3.00 ม.

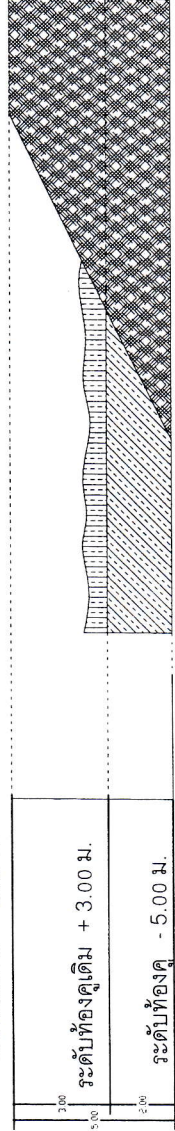
ระดับท้องคู - 5.00 ม.



ระดับคันดิน + 0.00 ม.

ระดับท้องคูเดิม + 3.00 ม.

ระดับท้องคู - 5.00 ม.



แบบขยายรูปตัด



เทศบาลตำบลคลองปราย
อำเภอบ้านนาสาร จังหวัดสุราษฎร์ธานี

โครงการฟุตด็อกปรับปรุงหน้าหนองกา
บ้านหนองม่วง หมู่ที่ 4
คลองปราย อ.บ้านนาสาร จ.สุราษฎร์ธานี

แบบแสดง
แบบขยายรูปตัด
รหัสแบบ
2563

วัน เดือน ปี
6 6 6

เขียนแบบ
นายชัชวรัตน์ บุญช่วย
ผู้ช่วยนายช่างโยธา

ออกแบบ
สำรวจ
นายชัชวรัตน์ บุญช่วย
ผู้ช่วยนายช่างโยธา

ตรวจ
(นายสุรสิทธิ์ พวงฟู)
ผู้อำนวยการกองช่าง

เห็นชอบ
นายธนภัทร ศรีทัศน์
ปลัดเทศบาลตำบลคลองปราย

อนุมัติ
นายสุรศักดิ์ สติสุขเสถียร
นายกเทศมนตรีตำบลคลองปราย